



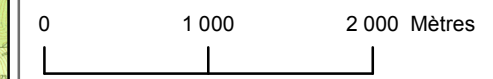


-  Périmètre ZSC
-  Périmètre ZPS
-  Gorges de la Dourbie et causses avoisinants
-  Parc National des Cévennes



SOURCES :  
Données : DIREN L-R et DIREN M-P, 2005  
Périmètres : DREAL L-R, 1/25000, 2010  
Fond : Scan25®, IGN, 2000

CARTOGRAPHIE :  
Centre de Ressources CPIE des Causses Méridionales  
05/2010