

Une **expertise professionnelle**
œuvrant sur le territoire
depuis plus de 25 ans



ÊTRE CPIE, C'EST QUOI ?

Le label **Centre Permanent d'Initiatives** pour l'**Environnement** est attribué aux associations à fort ancrage territorial qui coopèrent et agissent au quotidien avec les habitants et l'ensemble des acteurs en territoire pour un monde plus écologique et solidaire.

Attribué pour 10 ans, ce label apporte une reconnaissance institutionnelle et associative, ainsi que la dynamique d'un réseau fort de 40 ans d'expérience et des services nationaux proposés par l'Union Nationale des CPIE.

Il représente un réseau de 80 structures membres, 12 unions régionales, 11 000 adhérents et 900 salariés.

L'Association des Causses Méridionales, du Lodévois et du Viganais est labellisée CPIE des Causses Méridionales depuis 2002.


CONTACTS

Maison de l'agropastoralisme et de l'environnement

34 route de Saint-Pierre
34520 Le Caylar

www.cpie-causses.org

contact@cpie-causses.org
04 67 44 75 79

 CpieDesCaussesMeridionales



Pour mieux nous connaître ou recevoir les propositions de sorties, inscrivez-vous sur notre site internet à « *Causses toujours* », notre lettre d'informations.

Nos principaux financeurs



ASSOCIATION D'ÉDUCATION À L'ENVIRONNEMENT ET D'ACCOMPAGNEMENT DES TERRITOIRES



CAUSSES MÉRIDIONALES



UN RÉSEAU DE COMPÉTENCES AU SERVICE D'UN DÉVELOPPEMENT CONCERTÉ ET DURABLE



TERRITOIRE DES CAUSSES MÉRIDIONALES, DU LODÉVOIS-LARZAC ET DU VIGANAIS

Nos valeurs

- **Mise en relation, échanges et coopérations** au service d'un territoire écologique et solidaire
- **Approche humaniste de l'environnement** : elle vise à l'épanouissement des femmes et des hommes dans la complexité de leur milieu de vie tout en veillant à un équilibre des usages dans le respect des espaces naturels
- **Promotion de la citoyenneté** : elle est basée sur l'engagement citoyen, les démarches participatives et la concertation
- **Respect de la démarche scientifique**

Nous travaillons pour et avec


- **Citoyen-nes** (habitant-es ou touristes, individuel-les ou familles, parents)
- **Jeune public** (scolaire et hors scolaire)
- **Personnes en difficulté** sociale, personnes en situation de handicap, pensionnaires de maison de retraite
- **Collectivités territoriales** (élu-es et technicien-nes)
- **Professionnel-les** (agriculteur-trices, forestier-tières, entreprises, professionnel-les du tourisme...)
- **Établissements scolaires et universités**
- **Associations**
- **Pratiquant-e d'Activités de Pleine Nature** (chasse, pêche, escalade, randonnée, VTT...)

Au service de l'environnement

- **Biodiversité** : faune, flore et écosystèmes
- **Agriculture** : élevage, culture, agropastoralisme
- **Paysages et patrimoines**
- **Développement durable et écocitoyenneté** : alimentation, jardin, eau, déchets, énergie
- **Santé-environnement**
- **Climat et risques naturels**

Un territoire rural aux forts enjeux :

AGRICOLLES, ENVIRONNEMENTAUX ET TOURISTIQUES



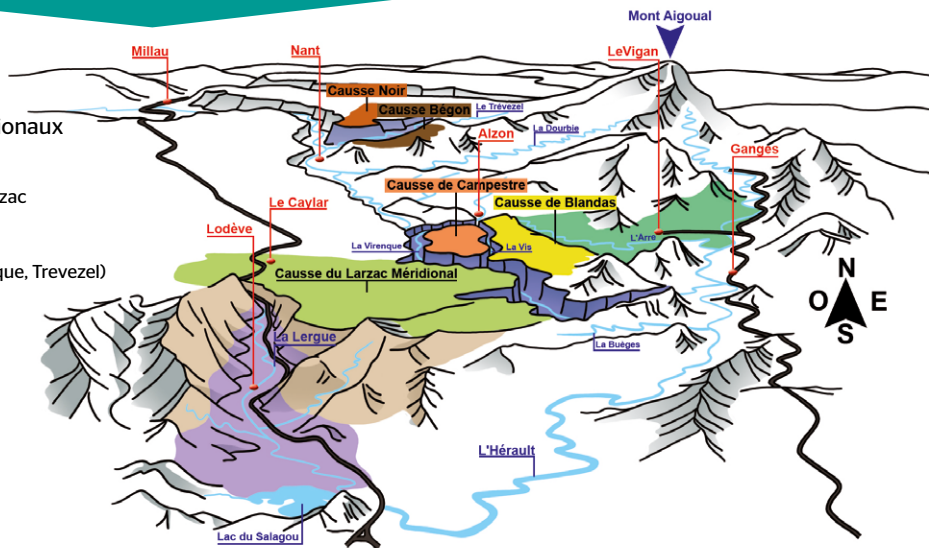
Notre territoire d'action est un relief calcaire façonné par l'eau : le karst.

Les paysages y sont modelés par l'activité humaine, offrant des refuges d'habitats et d'espèces remarquables.

- De **100 à 1000 m** d'altitude entre vallées, Causse et Cévennes
- **2 Départements** : Gard et Hérault
- **56 communes**
- **5 causse** : Noir, Bégon, Campestre, Blandas et Larzac Méridional
- **3 gorges** : Trévezel, Virenque et Vis
- **2 vallées** : Viganais et Lodévois

Les Causse Méridionaux et leurs piémonts

- Contreforts du Larzac
- Lodévois
- Gorges (Vis, Virenque, Trevezel)
- Viganais



1 Mettre en réseau LES ACTEURS

- Animation d'un réseau d'acteurs locaux
- Participation aux dynamiques du réseau des CPIE et d'autres réseaux (Graine Occitanie, Coopère34, CPIE du Gard, Natura 2000)
- Participation aux outils de gestion : Co-gestion du Bien UNESCO Causse & Cévennes, Appui au Grand Site de France du Cirque de Navacelles...



2 Sensibiliser et éduquer TOUS LES PUBLICS

- Interventions pédagogiques en milieu scolaire, dans les centres de loisirs, EHPAD, centres sociaux, Relais d'Assistantes Maternelles...
- Organisation d'activités de loisirs ou de plein air (visite de fermes, classe verte, balade nature, stands, ateliers)
- Organisation et animation de conférences et de manifestations
- Gestion de la « Maison de l'Agropastoralisme et de l'Environnement » : un centre de ressources multimédia accessible à tous



CONCEPTION DE LIVRES ET OUTILS PÉDAGOGIQUES


- livrets thématiques
- cahiers techniques
- magazines
- bandes dessinées
- jeux
- expositions
- panneaux d'interprétation...



Des **compétences**, un réseau d'**acteurs locaux** et une équipe salariée de **terrain** pour vous accompagner dans vos projets

3 Accompagner LES TERRITOIRES

- Appui aux citoyens et citoyennes pour redonner le pouvoir d'agir sur son territoire
- Soutien et conseil aux communes souhaitant s'engager dans la transition écologique et énergétique (ABC, TEN, TVB, ZéroPhyto...)



- Appui aux structures souhaitant intégrer des labellisations (Lycée à énergie positives, Eco Ecole, E3D)
- Promotion de toutes les agricultures locales (mesures agro-environnementales, formations)
- Développement de l'agritourisme
- Formations pour les professionnel·les
- Participation à la diminution de la fracture sociale sur les questions environnementales

Observer et préserver

LA BIODIVERSITÉ DES PAYSAGES

- Connaissance du territoire et suivi de son évolution : diagnostic environnemental, cartographie, inventaire faune et flore...
- Animation d'observatoires locaux sur la biodiversité ainsi que d'un observatoire sur les paysages et le patrimoine agropastoral
- Déploiement de projets de



sciences participatives

- Élaboration et mise en œuvre de Documents d'Objectifs de sites Natura 2000 et autres plans de gestion
- Restauration, réhabilitation et gestion des milieux